

**Иркутская область, Иркутск, ул. Чкалова,  
15/1**

**429 000 ₽**

Иркутская область, Иркутск, ул. Чкалова, 15/1

Улица

[улица Чкалова](#)

## Офис

Общая площадь

286 м<sup>2</sup>

## Детали объекта

Тип сделки

Сдаю

Раздел

[Коммерческая недвижимость](#)



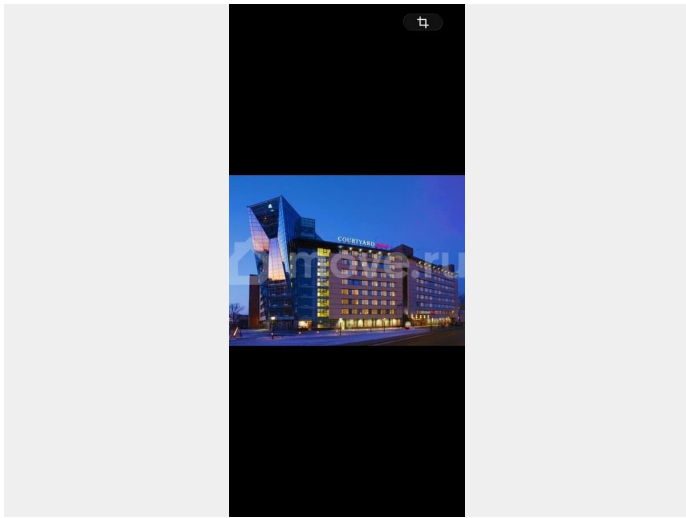
## Описание

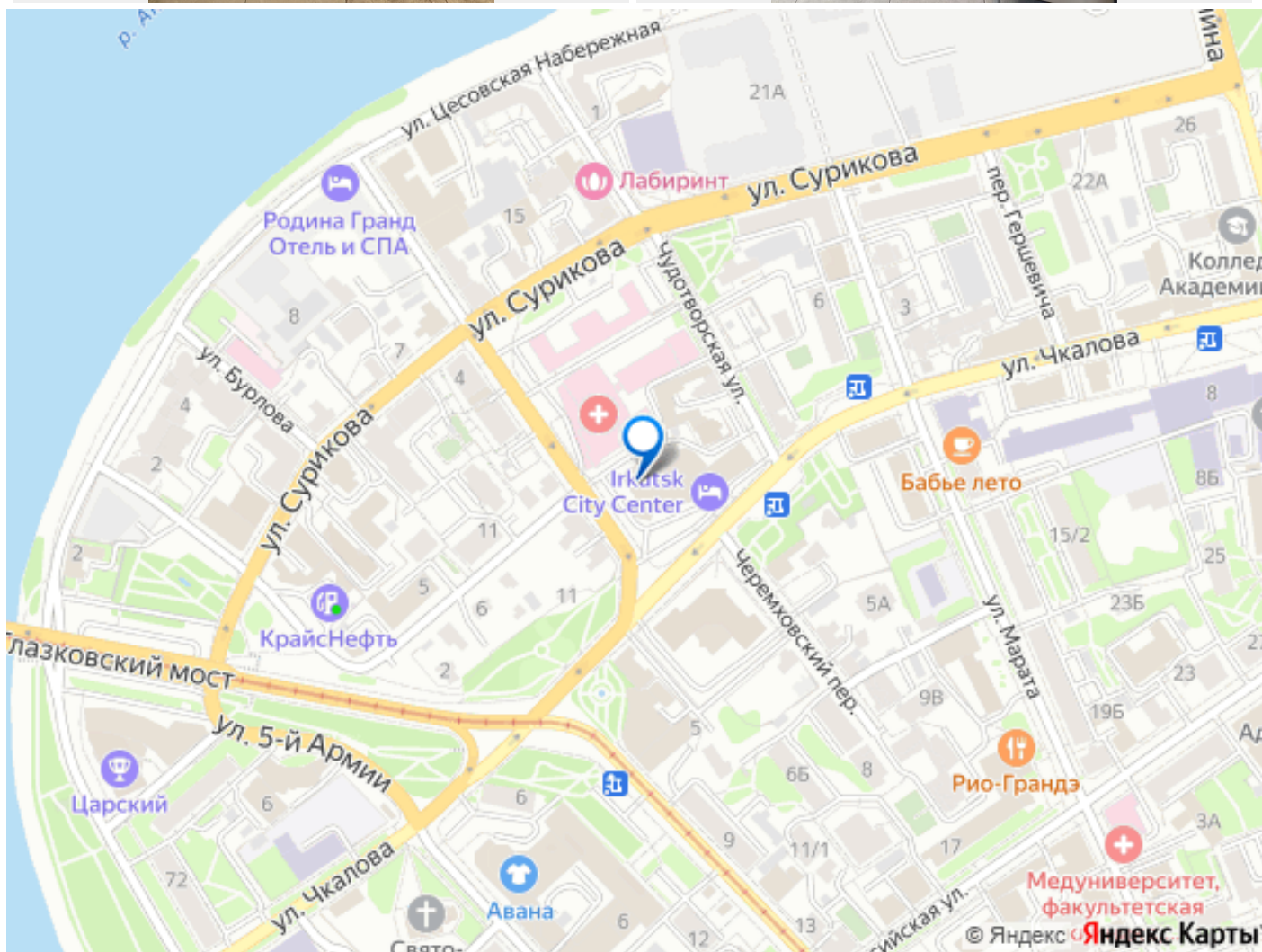

Здание класса «А», построено по современным технологиям в соответствии с требованиями к данному классу Помещение готово к эксплуатации/план помещения по запросу Возможно размещение медицинской клиники,офиса и т.д. -4 этаж -Возможно изменение арендуемой площади -  
Современные, бесшумные лифты -  
Разрешенная мощность 45 кв.т -Центральная вентиляция и кондиционирование -Пожарное оборудование соответствует всем требованиям законодательства -  
Круглосуточная охрана -Кабинетная планировка -Серверная -Удобные подъездные

для заметок



This is a map of the Irkutsk City Center area. The map shows a network of streets, including ul. Сурикова (Sukhobailo Street), ul. Чкалова (Chkalov Street), ul. 5-й Армии (5th Army Street), ul. Цесовская Набережная (Tsesovskaya Naberezhnaya), ul. Бурлова (Burlov Street), ul. Марата (Marata Street), and ul. Чкаловский пер. (Chkalovskiy per.). Key landmarks and businesses are marked with icons and labels: Иркуцк Сити Сентер (Irkutsk City Center) is marked with a blue location pin; other businesses include Родина Гранд Отель и СПА (Rodina Grand Hotel and SPA), КрайсНефть (KrajsNefte), Лабиринт (Labyrinth), Бабье лето (Babье лето), Рио-Грандэ (Rio-Grand), and Медуни факул (Meduni fakul). The map also shows various public facilities like a library (Библиотека) and a post office (Почта). The map is sourced from Яндекс Карты (Yandex Maps).





Move.ru - вся недвижимость России