


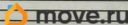
Федеральное бюро технической инвентаризации (ФБТИ) Московской области
Выписка из Единого государственного реестра недвижимости об объекте недвижимости

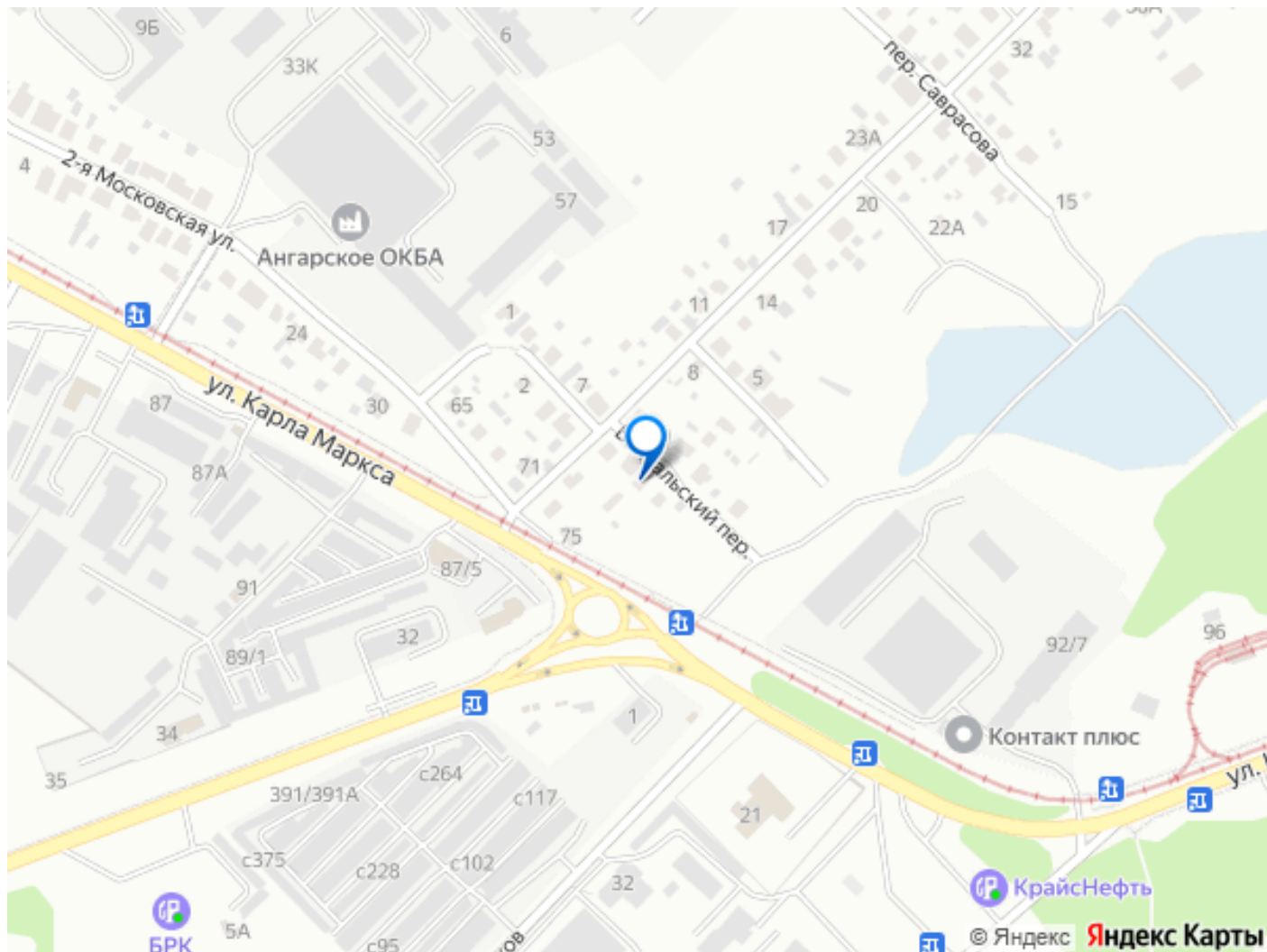
Сведения о характеристиках объекта недвижимости
 по состоянию на 20.10.2025, сообщаем, что согласно записям Единого государственного реестра недвижимости

На основании запроса от 20.10.2025, поступившего на рассмотрение 20.10.2025, сообщаем, что согласно записям Единого государственного реестра недвижимости



Знамя		Район 1. Земельный участок	
вид объекта недвижимости		Район 2. Земельный участок	
Лист № 1 раздела 1	Всего листов раздела 1. 2	Всего разделов: 3	Всего листов выписки: 3
20.10.2025; № КУВН-001/2025-193770469	38-26-040203.195		
Кадастровый номер:	38-26-040203.195		
Номер кадастрового квартала:	38-26-040203		
Дата присвоения кадастрового номера:	01.07.2011		
Ранее присвоенный государственный учетный номер:		Инвентарный номер 811-50; Инвентарный номер А.а.а.1; Кадастровый номер 38-26-040203.0-84	
Местонахождение:		Иркутская область, г. Иркутск, мкр. Байкальск, ул. Байкальская, д. 10	
Площадь:		44.2	
Назначение:		Жилое	
Наименование:		Жилой дом	
Количество этажей, в том числе подземных этажей:		1, в том числе подземных 0	
Материал наружных стен:		Кирпичные	
Год ввода в эксплуатацию по завершении строительства:		данные отсутствуют	
Год завершения строительства:		1959	





Move.ru - вся недвижимость России