move.ru
10 лет вместе

https://irkutsk.move.ru/objects/9289920984

Создано: 13.02.2026 в 21:28

Обновлено: 13.02.2026 в 21:44

Агент

79171907208

Иркутская область, Тайшетский район, Бирюсинск, Больничная улица

1 056 805 ₽

Иркутская область, Тайшетский район, Бирюсинск, Больничная улица

для заметок

Улица

улица Больничная

ОСЗ - Отдельно стоящее здание

Общая площадь

40.5 м^2

Детали объекта

Тип сделки

Продам

Раздел

Коммерческая недвижимость

Описание

Данные получены с сайта ГИС Торги. Сведениями о фактическом состоянии объекта недвижимости организатор торгов не располагает.

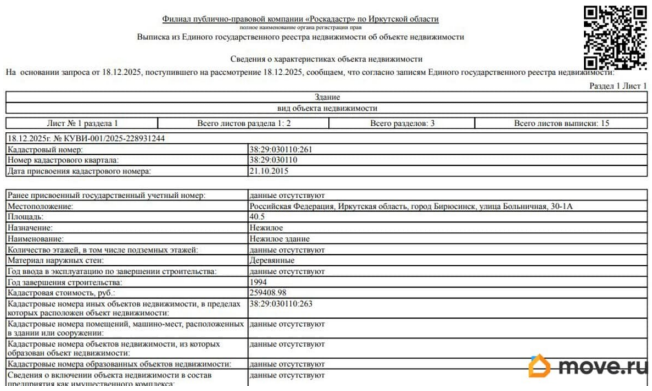

Филиал публично-правовой компании «Роскадастр» по Иркутской области
полное наименование органа регистрации прав

Выписка из Единого государственного реестра недвижимости об объекте недвижимости

Сведения о характеристиках объекта недвижимости

На основании запроса от 18.12.2025, поступившего на рассмотрение 18.12.2025, сообщаем, что согласно записям Единого государственного реестра недвижимости

Раздел 1 Лист 1

Здание			
вид объекта недвижимости			
Лист № 1 раздела 1	Всего листов раздела 1: 2	Всего разделов: 3	Всего листов выписки: 15

18.12.2025г. № КУВИ-001/2025-228931244	
Кадастровый номер:	38:29:030110:261
Номер кадастрового квартала:	38:29:030110
Дата присвоения кадастрового номера:	21.10.2015

Ранее присвоенный государственный учетный номер:	данные отсутствуют
Местоположение:	Российская Федерация, Иркутская область, город Бирюсинск, улица Больничная, 30-1А
Площадь:	40.5
Назначение:	Нежилое
Наименование:	Нежилое здание
Количество этажей, в том числе подземных этажей:	данные отсутствуют
Материал наружных стен:	Деревянные
Год ввода в эксплуатацию по завершении строительства:	данные отсутствуют
Год завершения строительства:	1994
Кадастровая стоимость, руб.:	259408.98
Кадастровые номера иных объектов недвижимости, в пределах которых расположен объект недвижимости:	38:29:030110:263
Кадастровые номера помещений, машино-мест, расположенных в здании или сооружении:	данные отсутствуют
Кадастровые номера объектов недвижимости, из которых образован объект недвижимости:	данные отсутствуют
Кадастровые номера образованных объектов недвижимости:	данные отсутствуют
Сведения о включении объекта недвижимости в состав предприятия как имущественного комплекса	данные отсутствуют

move.ru

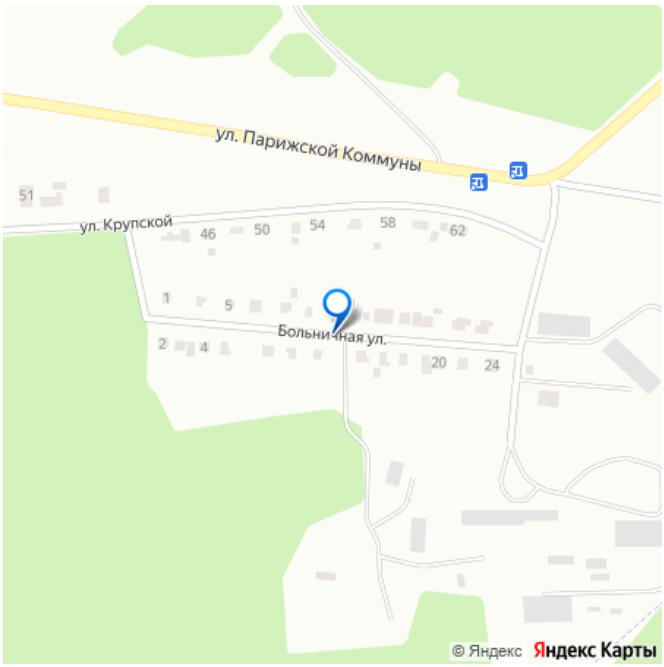

Филиал публично-правовой компании «Роскадастр» по Иркутской области

полное наименование органа регистрации прав

Выписка из Единого государственного реестра недвижимости об объекте недвижимости

Сведения о характеристиках объекта недвижимости

На основании запроса от 18.12.2025, поступившего на рассмотрение 18.12.2025, сообщаем, что согласно записям Единого государственного реестра недвижимости

Раздел 1 Лист 1

Здание
вид объекта недвижимости

Лист № 1 раздела 1	Всего листов раздела 1: 2	Всего разделов: 3	Всего листов выписки: 15

18.12.2025г. № КУВИ-001/2025-228931244	
Кадастровый номер:	38:29:030110:261
Номер кадастрового квартала:	38:29:030110
Дата присвоения кадастрового номера:	21.10.2015

Ранее присвоенный государственный учетный номер:	данные отсутствуют
Местоположение:	Российская Федерация, Иркутская область, город Бирюсинск, улица Больничная, 30-1А
Площадь:	40.5
Назначение:	Нежилое
Наименование:	Нежилое здание
Количество этажей, в том числе подземных этажей:	данные отсутствуют
Материал наружных стен:	Деревянные
Год ввода в эксплуатацию по завершении строительства:	данные отсутствуют
Год завершения строительства:	1994
Кадастровая стоимость, руб.:	259408.98
Кадастровые номера иных объектов недвижимости, в пределах которых расположен объект недвижимости:	38:29:030110:263
Кадастровые номера помещений, машино-мест, расположенных в здании или сооружении:	данные отсутствуют
Кадастровые номера объектов недвижимости, из которых образован объект недвижимости:	данные отсутствуют
Кадастровые номера образованных объектов недвижимости:	данные отсутствуют
Сведения о включении объекта недвижимости в состав предприятия как имущественного комплекса	данные отсутствуют

move.ru

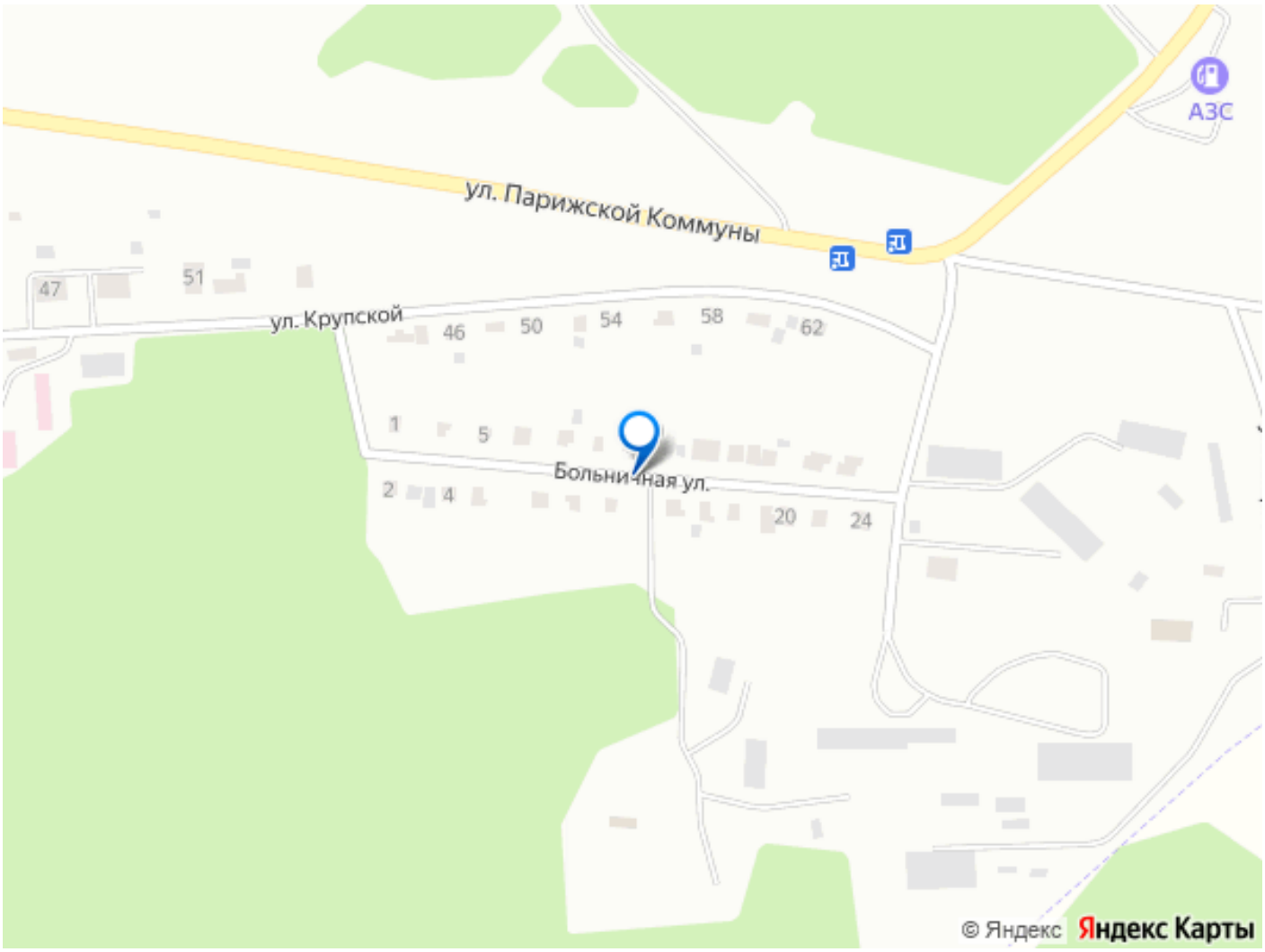

Move.ru - вся недвижимость России